



**COFRADIA DE PESCADORES "SAN TELMO"**

TELEFONO 85 30 02

**PUERTO DEL SON**

(LA CORUÑA)

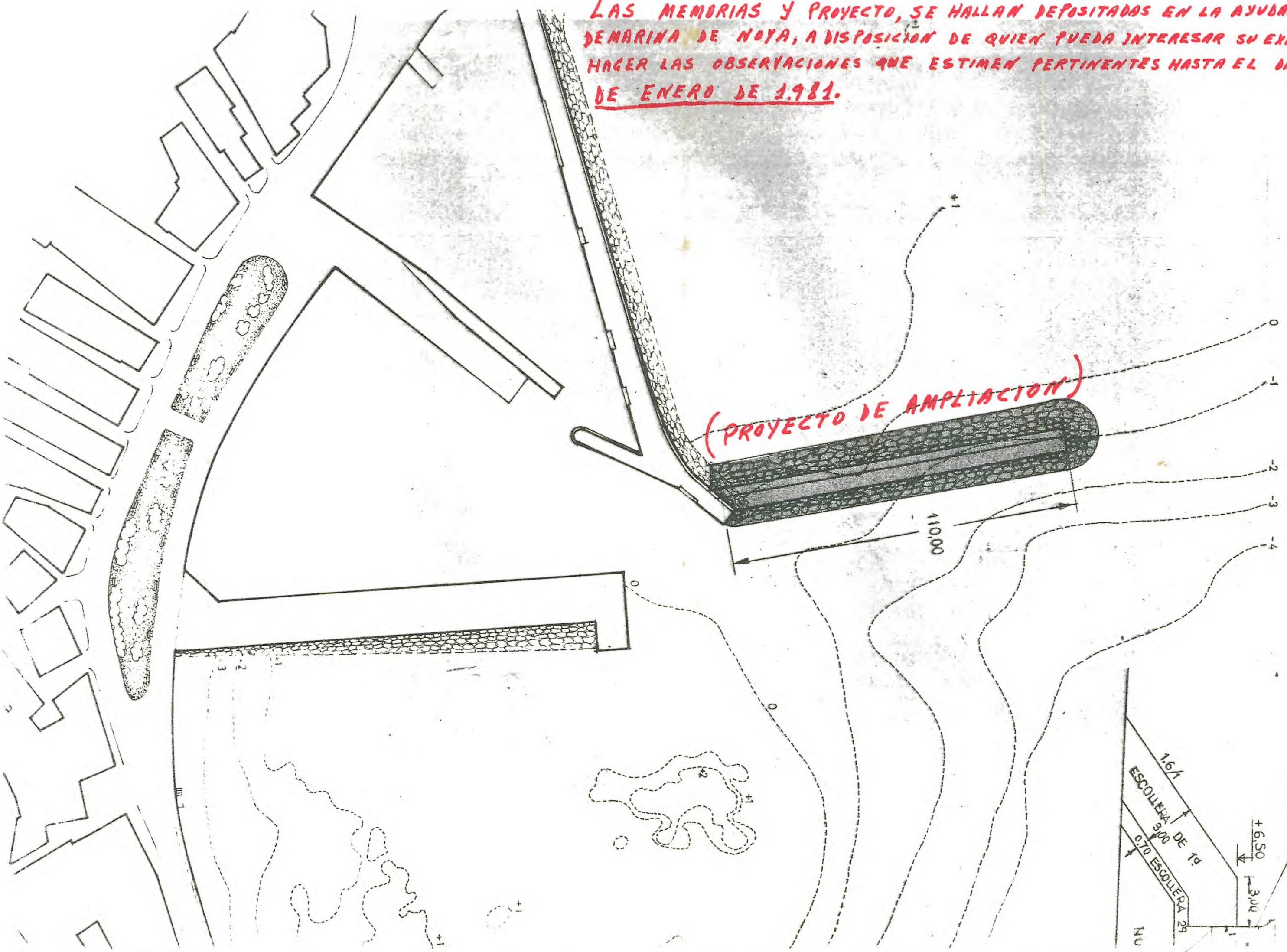
Habiendose reunido el Cabildo de esta Cofradía con Don Rogelio Otero, Ingeniero Director de la Comisión Administrativa de Grupos de Puertos de la Coruña (SUR), para cambiar impresiones sobre la necesidad de construir una escollera de abrigo para el Puerto, debido a que sin esta las embarcaciones tendran que seguir atracando en la antigua darséna, la cual es insuficiente debido al desarrollo del sector pesquero en este Puerto; este nos comunico que habia solicitado de la Dirección General en Madrid la autorización para realizar el Proyecto de la escollera anteriormente mencionada.

En posterior reunión celebrada el día 14 de Mayo del corriente año con el Sr. Ingeniero Ayudante de la Comisión Administrativa, nos comunico la necesidad de dirigirnos a Madrid para solicitar personalmente la aprobación para la confección del Proyecto, y que si fuese posible que recurriésemos a una persona vinculada politicamente para que la entrevista a realizar en Madrid tuviese más peso.

Reunido el Cabildo de esta Cofradía en sesión Ordinaria el día 23 de Mayo del corriente año, se procede a cambiar impresiones sobre la preparación del viaje a Madrid, asunto incluido en el Orden del día de dicha sesión. Despues de una serie de deliberaciones el Cabildo toma el acuerdo de dirigirse a la Vicepresidente 3ª del Congreso de los Diputados y Diputado por C.D. Doña MARIA VITORIA FERNANDEZ ESPAÑA Y FERNANDEZ LATORRE, para ver si es posible que nos prepare la entrevista realizar en Madrid y hacer acto de presencia con el Cabildo en el momento de la misma.

Entrevista a realizar con Don Jaime Gonzalez,  
COMISION ADMINISTRATIVA DE GRUPOS DE PUERTOS  
C/ MODESTO LAFUENTE, 84, 4ª Planta  
MINISTERIO DE OBRAS PUBLICAS Y URBANISMO  
MADRID - 3

LAS MEMORIAS Y PROYECTO, SE HALLAN DEPOSITADAS EN LA AYUDANTIA M.  
DE MARINA DE NOYA, A DISPOSICION DE QUIEN PUEDA INTERESAR SU EXAMEN Y  
HACER LAS OBSERVACIONES QUE ESTIMEN PERTINENTES HASTA EL DIA DIEZ  
DE ENERO DE 1981.



DIQUE. Seccion 5/1

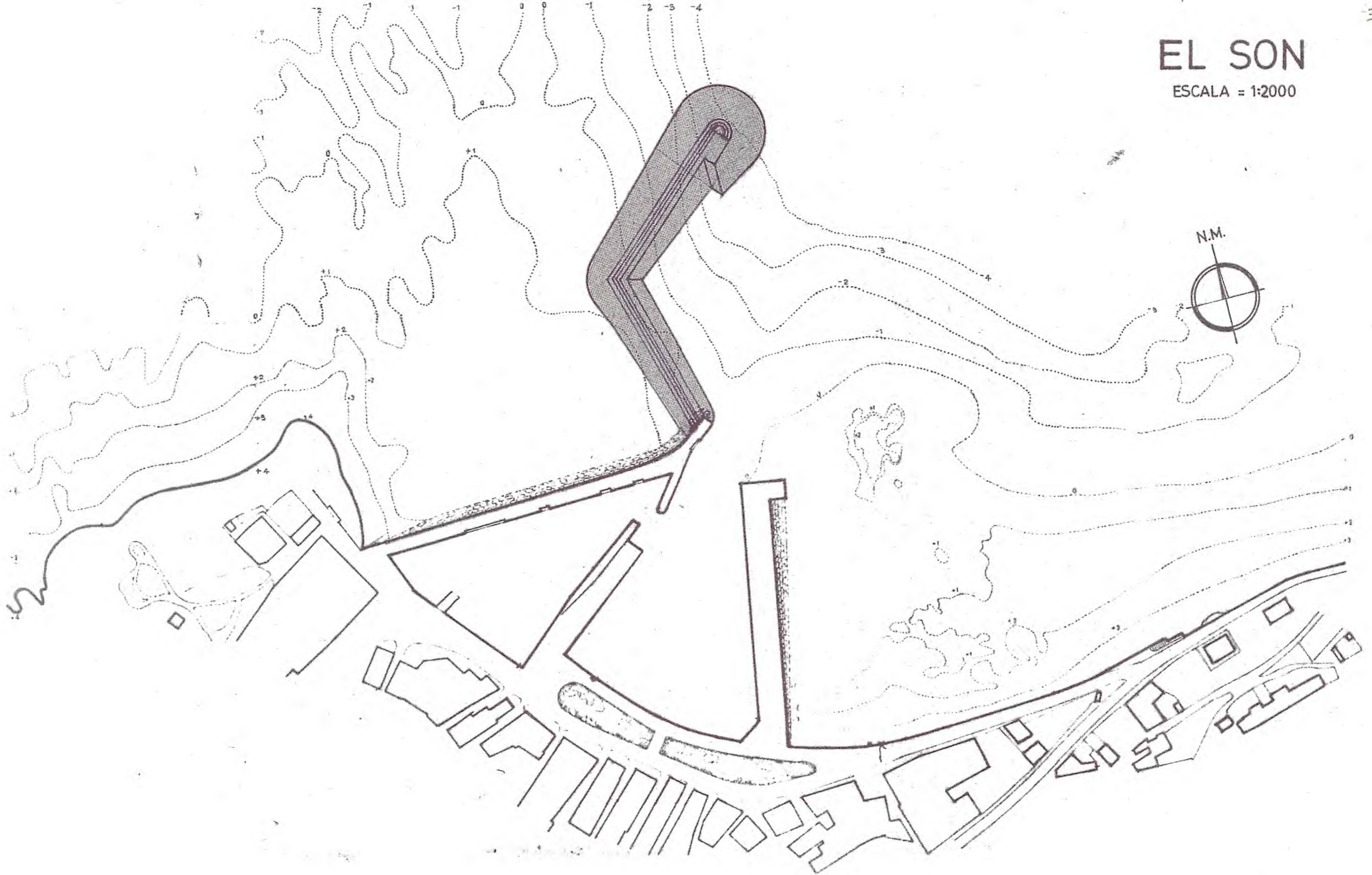





1760  
1761

# EL SON

ESCALA = 1:2000



C. A. G. P. GRUPO DE PUERTOS DE LA CORUÑA (SUR)	PROYECTO de prolongación del dique del puerto	HOJA N.º <b>1</b>
PUERTO: <b>EL SON</b>	Plano de situacion	ESCALA <b>1</b> <b>2.000</b>
FECHA: FEBRERO DE 1.981 INGENIERO DIRECTOR:  D. Rogelio Otero Pombar		

**PROYECTO**

**DE**

**PROLONGACION DEL DIQUE DEL PUERTO DE EL SON**

**Del documento número 2**

**PLANOS**

**Hoja n.º. 2 - PLANTA GENERAL**

\*\*\*\*\*

Handwritten notes or markings on the right side of the page.

Handwritten notes or markings on the right side of the page.



**PROYECTO**

**DE**

**PROLONGACION DEL DIQUE DEL FUERTO DE EL SON**

**Del documento número 2**

**PLANS**

**Hoja n.º. 3 - PERFILES TRANSVERSALES**

10  
11  
12  
13  
14  
15  
16  
17  
18  
19  
20  
21  
22  
23  
24  
25  
26  
27  
28  
29  
30  
31  
32  
33  
34  
35  
36  
37  
38  
39  
40  
41  
42  
43  
44  
45  
46  
47  
48  
49  
50  
51  
52  
53  
54  
55  
56  
57  
58  
59  
60  
61  
62  
63  
64  
65  
66  
67  
68  
69  
70  
71  
72  
73  
74  
75  
76  
77  
78  
79  
80  
81  
82  
83  
84  
85  
86  
87  
88  
89  
90  
91  
92  
93  
94  
95  
96  
97  
98  
99  
100

101  
102  
103  
104  
105  
106  
107  
108  
109  
110  
111  
112  
113  
114  
115  
116  
117  
118  
119  
120  
121  
122  
123  
124  
125  
126  
127  
128  
129  
130  
131  
132  
133  
134  
135  
136  
137  
138  
139  
140  
141  
142  
143  
144  
145  
146  
147  
148  
149  
150  
151  
152  
153  
154  
155  
156  
157  
158  
159  
160  
161  
162  
163  
164  
165  
166  
167  
168  
169  
170  
171  
172  
173  
174  
175  
176  
177  
178  
179  
180  
181  
182  
183  
184  
185  
186  
187  
188  
189  
190  
191  
192  
193  
194  
195  
196  
197  
198  
199  
200

P R O Y E C T O

D E

PROLONGACION DEL DIQUE DEL PUERTO DE EL SON

Del documento número 2

PLANOS

Hoja n.º. 4 -PERFILES TIPO Y DETALLE ESPALDON  
\*\*\*\*\*





**COFRADIA DE PESCADORES "SAN TELMO"**

TELEFONO 85 30 02

**PUERTO DEL SON**

(LA CORUÑA)

En relación con las gestiones realizadas por esta Cofradía hacia la confección de un proyecto de ampliación del dique de abrigo / de este Puerto, se pone en conocimiento que las memorias y dicho proyecto se hallan depositadas en la Ayudantía Militar de Marina de Noya, a disposición de quien pueda interesar su examen y hacer las observaciones que estimen pertinentes, hasta el día DIEZ DE ENERO DE 1981.

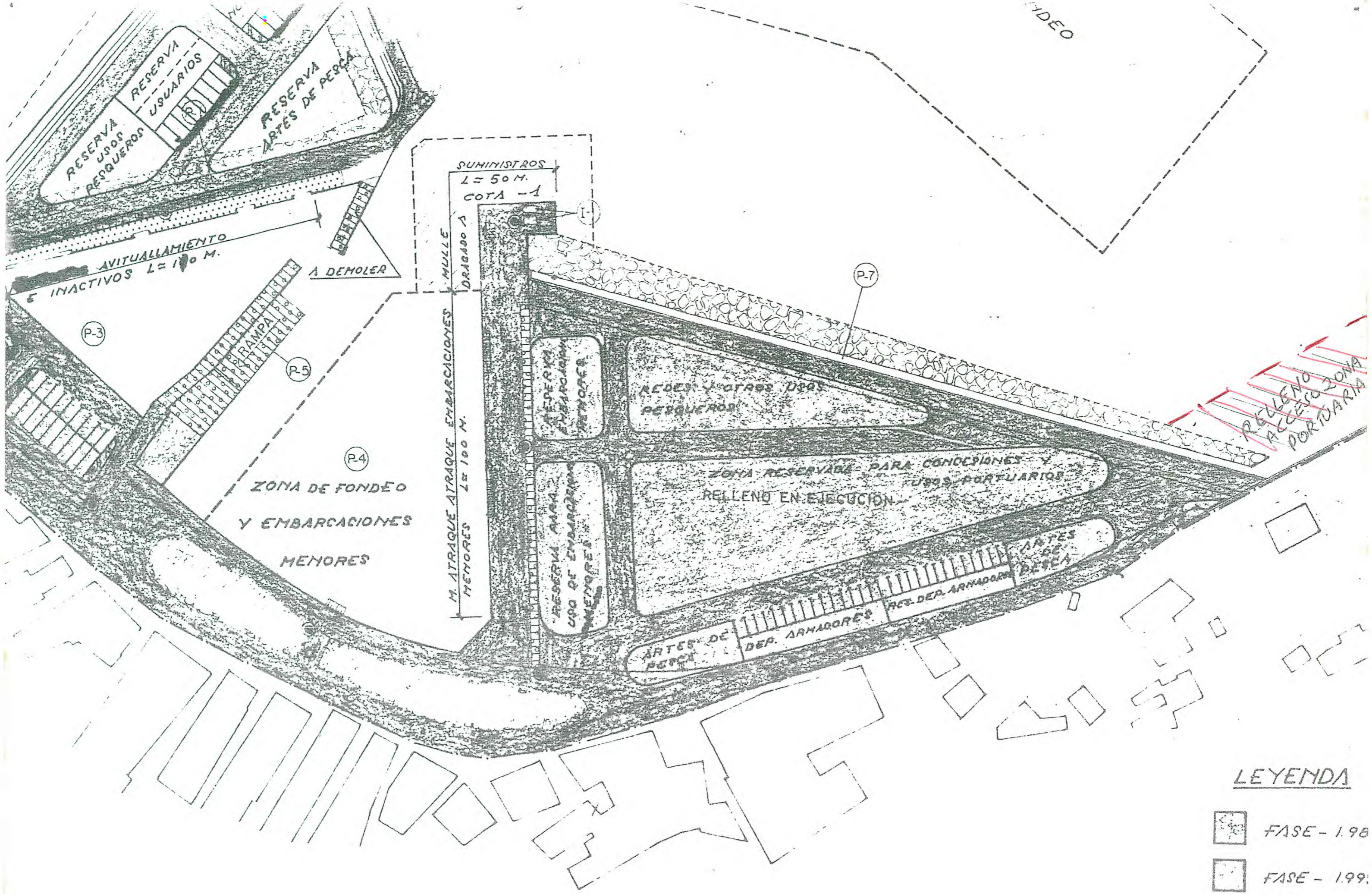
Lo que se publica para el general conocimiento.

Puerto del Son, a 27 de Diciembre 1980




El Patrón Mayor

P.O.





LEYENDA

-  FASE - 1.98
-  FASE - 1.99
-  FUTURO





RELLENO

AVIALLAMIENTO INACTIVOS L= 100 M.

RESERVA USOS PESQUEROS

RESERVA USUARIOS

RESERVA NUEVA LONJIA

RESERVA ARTES DE PESCA

ZONA DE FONDEO Y EMBARCACIONES MENORES

A DEMOLIR

BLOQUES HORMIGON A RETIRAR

RAMPA

ARTES

AVIALLAMIENTO INACTIVOS

L= 80 M.

ZONA DE FONDEO

M. ATRAQUE ATRAQUE EMBARCACIONES MENORES L= 100 M.

MULLE DRAGADO A

SUMINISTROS L= 50 M. COTA -1

ZONA A DEMOLIR

RESERVA PARA USO DE EMBARCACIONES MENORES

RESERVA EMBARCACIONES MENORES

RESERVA Y OTROS PESQUEROS

ZONA RELLENO

ARTES DE PESCA

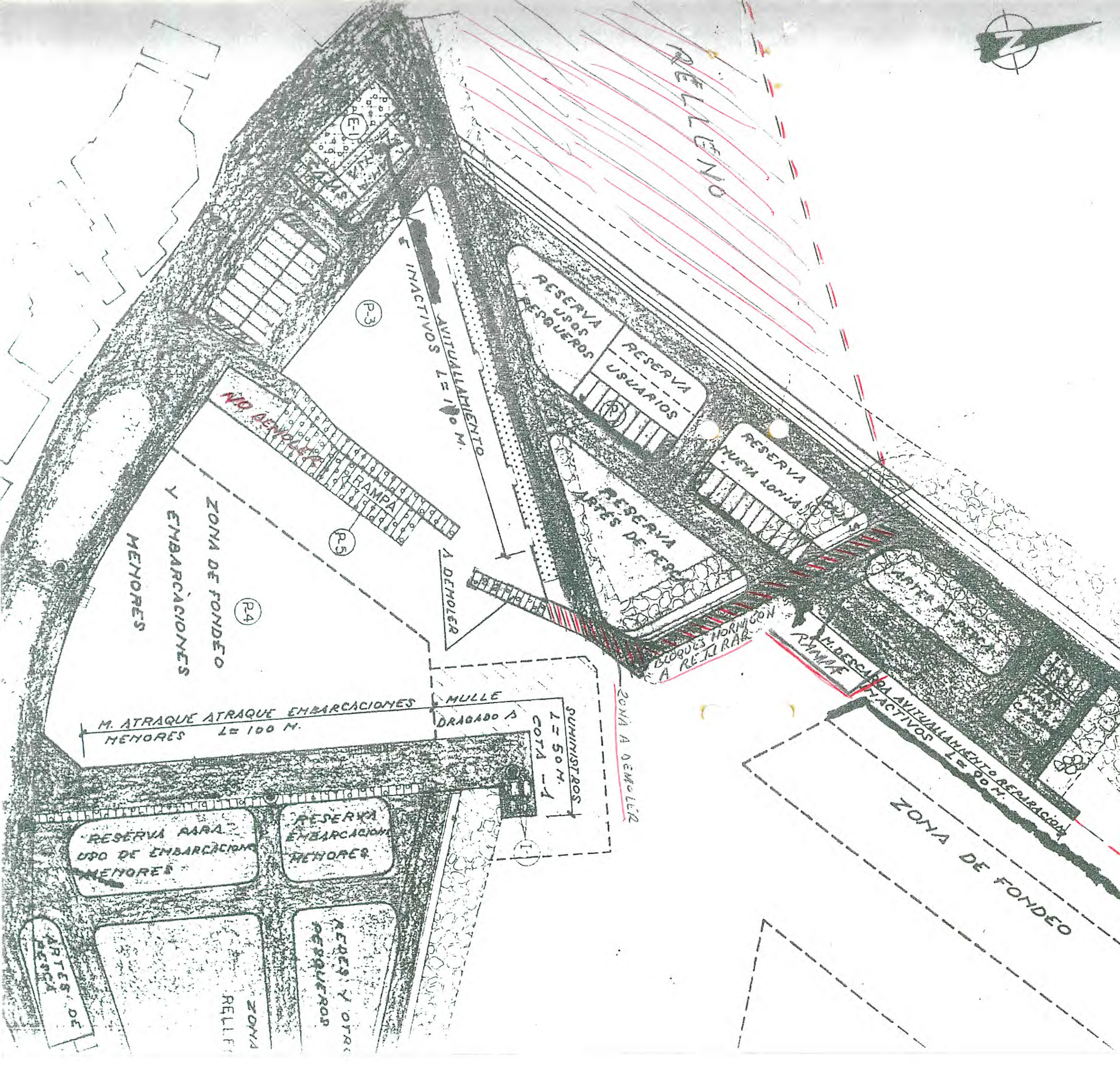
P-E1

P-3

P-5

P-4

I-1







RELLENO

AVIALLAMIENTO  
INACTIVOS L= 100 M.

RESERVA  
USOS  
RESQUEROS

RESERVA  
USUARIOS

RESERVA  
NUEVA LONJA

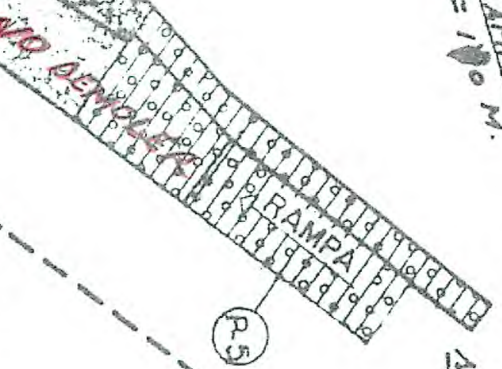
RESERVA  
ARTES DE PESCA

BLOQUES HORMIGON  
A RETIRAR

RESERVA  
RINTE

RESERVA  
AVIALLAMIENTO INACTIVOS

ZONA DE FONDEO  
Y EMBARCACIONES  
MENORES



A DEMOLIR

M. ATRAQUE ATRAQUE EMBARCACIONES  
MENORES L= 100 M.

MULLE  
DRAGADO A

SUMINISTROS  
L= 50 M.  
COTA -1

ZONA A DEMOLIR

RESERVA PARA  
USO DE EMBARCACIONES  
MENORES

RESERVA  
EMBARCACIONES  
MENORES

RESERVA  
Y OTROS  
RESQUEROS

ZONA  
RELLENO

ZONA DE FONDEO

ARTES DE PESCA

PROYECTO

DE


PROLONGACION DEL DIQUE DEL PUERTO DE EL MON

Del documento número 4

PRESUPUESTO

CAPITULO III - Presupuestos generales

\*\*\*\*\*



PRESUPUESTO DE EJECUCION MATERIAL

=====

	PESETAS
21.654,519 Tm. escollera en núcleo, colocada en obra, a 300,00 ptas.-----	6.496.355,70
11.420,965 Tm. escollera de 3ª colocada en obra a 336,00 ptas.-----	3.837.444,58
10.563,779 Tm. escollera de 2ª, colocada en obra a 420,00 ptas.-----	4.436.787,18
5.203,025 Tm. escollera de 1ª colocada en obra a 441,00 ptas.-----	2.294.534,03
2.702,229 m3 hormigón de 350 Kg. de cemento, in- cluso encofrado en muros, a - - 5.418,00 ptas.-----	14.640.676,72
308,330 m3 hormigón de 350 Kg. cemento, in- cluso encofrado, en pavimentos e impostas, a 5.292,00 ptas.-----	1.631.682,36
IMPORTE TOTAL - PESETAS .....	33.337.481,00

ASCIENDE el presupuesto de ejecución material a la cantidad de treinta y tres millones trescientas treinta y siete mil cuatrocientas ochenta y una pesetas.

La Coruña, 28 de febrero de 1981

EL INGENIERO DIRECTOR,





PRESUPUESTO DE EJECUCION POR ADMINISTRACION

	<u>PESETAS</u>
Presupuesto de ejecución material -----	33.337.481,00
Percepción colaboración: 5 % -----	1.666.874,00
	<hr/>
IMPORTE TOTAL - PESETAS .....	35.004.355,00
	<hr/> <hr/>

ASCIENDE el presupuesto de ejecución por administración a la cantidad de treinta y cinco millones cuatro mil trescientas cincuenta y cinco pesetas.

La Coruña, 28 de febrero de 1981

EL INGENIERO DIRECTOR,
















**COFRADIA DE PESCADORES "SAN TELMO"**

TELEFONO 85 30 02

**PUERTO DEL SON**  
(LA CORUÑA)

Con motivo de la restauración de la cabeza del espigón que da entrada a la Darsena del Puerto, y en la cual comenzaran las obras el proximo lunes día 17 del corriente mes, se ruega a todos los armadores y marineros que tengan pertrechos y aparejos en el Muelle Nuevo los retiren antes del día anteriormente citado, para facilitar así el funcionamiento de los obreros que van a realizar dicha obra y no entorpecer su labor.

Lo cual se comunica para general conocimiento de armadores y marineros, a fin de que retiren del Muelle Nuevo todo lo que sea de su propiedad.

Puerto del Son, a 14 de Marzo de 1980

El Patrón Mayor

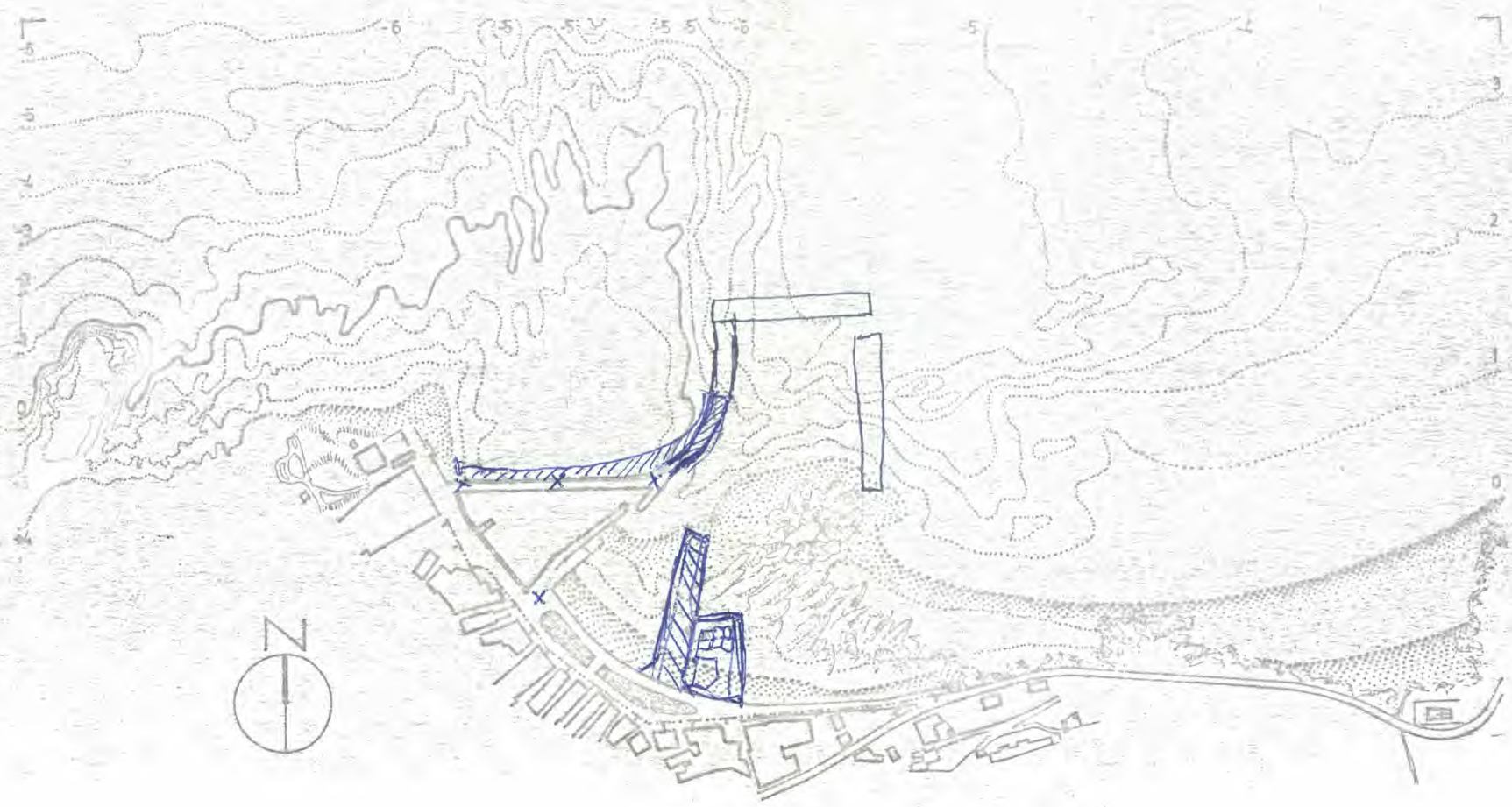





# Cap la corona (s.)

## PUERTO DE EL SON

escala. 1:5000






(LA CORUÑA)

E-1:10.000

MAR-80

Nº 6152



LA CORUÑA 3051 152.47





(LA CORUÑA)


E-1:10 000

MAR-90

Nº 6152







CALLE

05

007

008

009

010

011

012

013

014

015

016

017

018

019

020

021

022

023

024

025

026

027

028

029

030

031

032

033

034

035

036

037

038

039

040

001

002

003

004

005

006

007

008

009

010

011

012

013

014

015

016

017

018

019

020

021

022

023

024

025

026

027

028

029

030

031

032

033

034

035

036

037

038

039

040

041

042

043

044

045

046

047

048

049

050

051

052

053

054

055

056

057

058

059

060

061

062

063

064

065

066

067

068

069

070

071

072

073

074

075

076

077

078

079

080

081

082

083

084

085

086

087

088

089

090

091

092

093

094

095

096

097

098

099

100

101

102

103

104

105

106

107

108

109

110

111

112

113

114

115

116

117

118

119

120

121

122

123

124

125

126

127

128

129

130

131

132

133

134

135

136

137

138

139

140

141

142

143

144

145

146

147

148

149

150

151

152

153

154

155

156

157

158

159

160

161

162

163

164

165

166

167

168

169

170

171

172

173

174

175

176

177

178

179

180

181

182

183

184

185

186

187

188

189

190

191

192

193

194

195

196

197

198

199

200

201

202

203

204

205

206

207

208

209

210

211

212

213

214

215

216

217

218

219

220

221

222

223

224

225

226

227

228

229

230

231

232

233

234

235

236

237

238

239

240

241

242

243

244

245

246

247

248

249

250

251

252

253

254

255

256

257

258

259

260

261

262

263

264

265

266

267

268

269

270

271

272

273

274

275

276

277

278

279

280

281

282

283

284

285

286

287

288

289

290

291

292

293

294

